



Géographie

Les techniques géographiques

Cahier Wachiya p.2-3

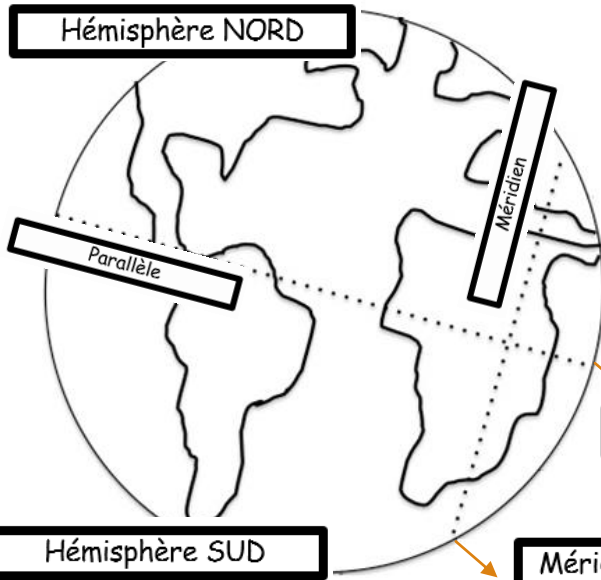
Le monde

Images de la Terre

Globe terrestre

Carte du monde

Hémisphère NORD



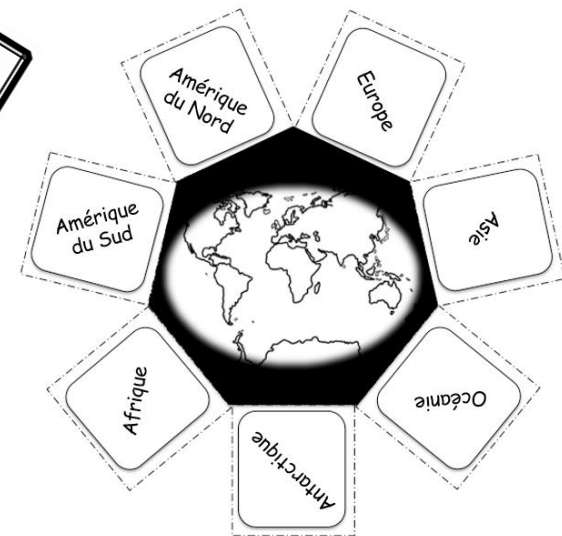
Longitude

Latitude

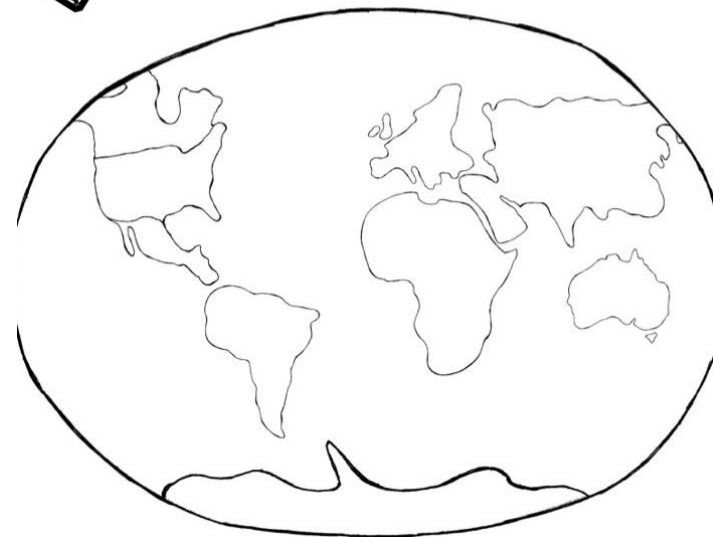
Équateur

Méridien de Greenwich

Les continents



Les océans



Cahier Wachiya p.4

Les pays d'Amérique

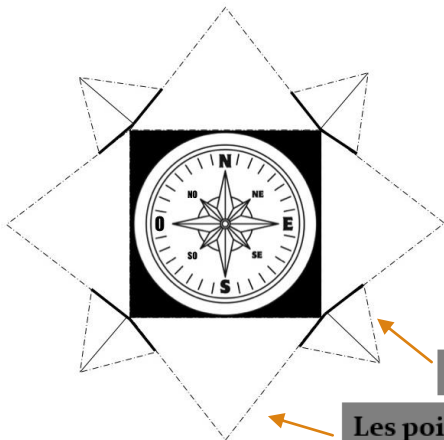
301	
302	
303	
Classe de 3 ^{ème} année	Nombre de pays connus

Selon l'ONU, il existe 197 pays dans le monde.



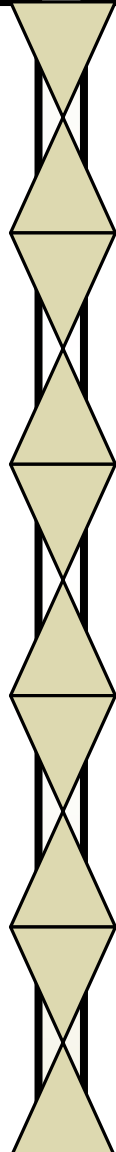
La rose des vents

Elle sert à trouver le Nord qui n'est pas toujours vers le haut.



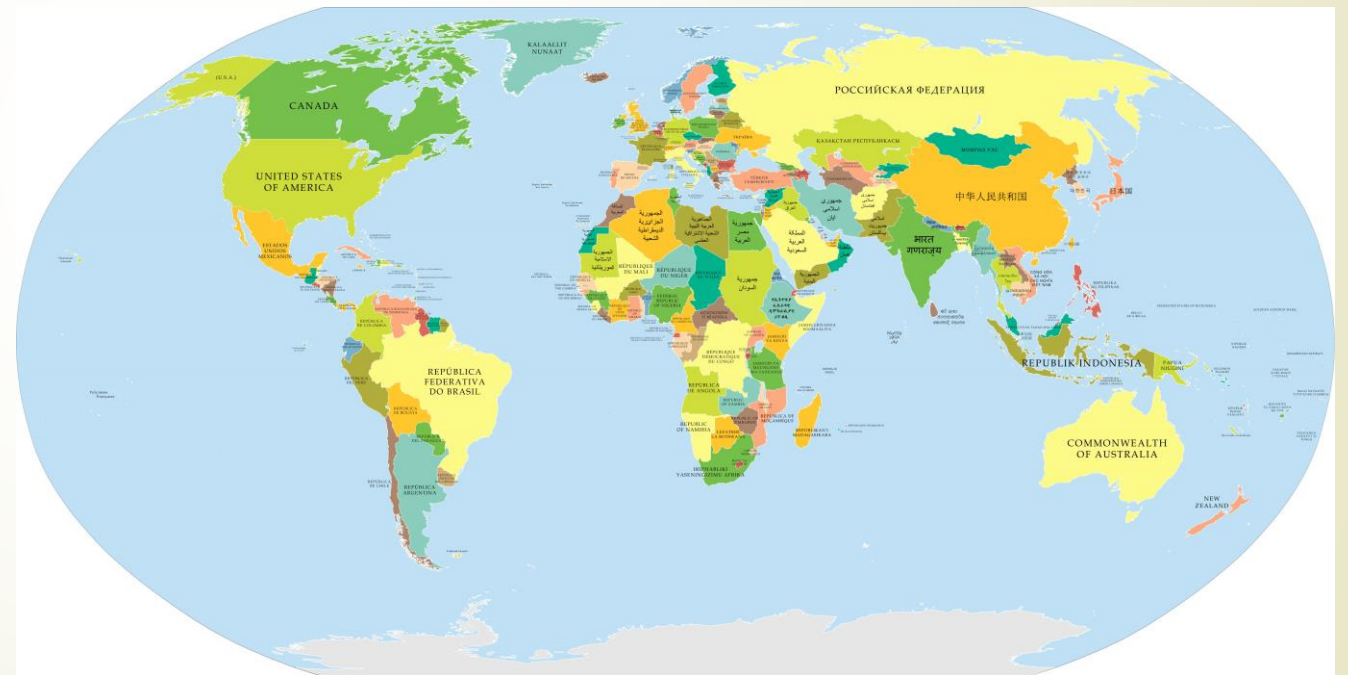
Les points intercardinaux

Les points cardinaux



La différence entre ces deux représentations de la Terre

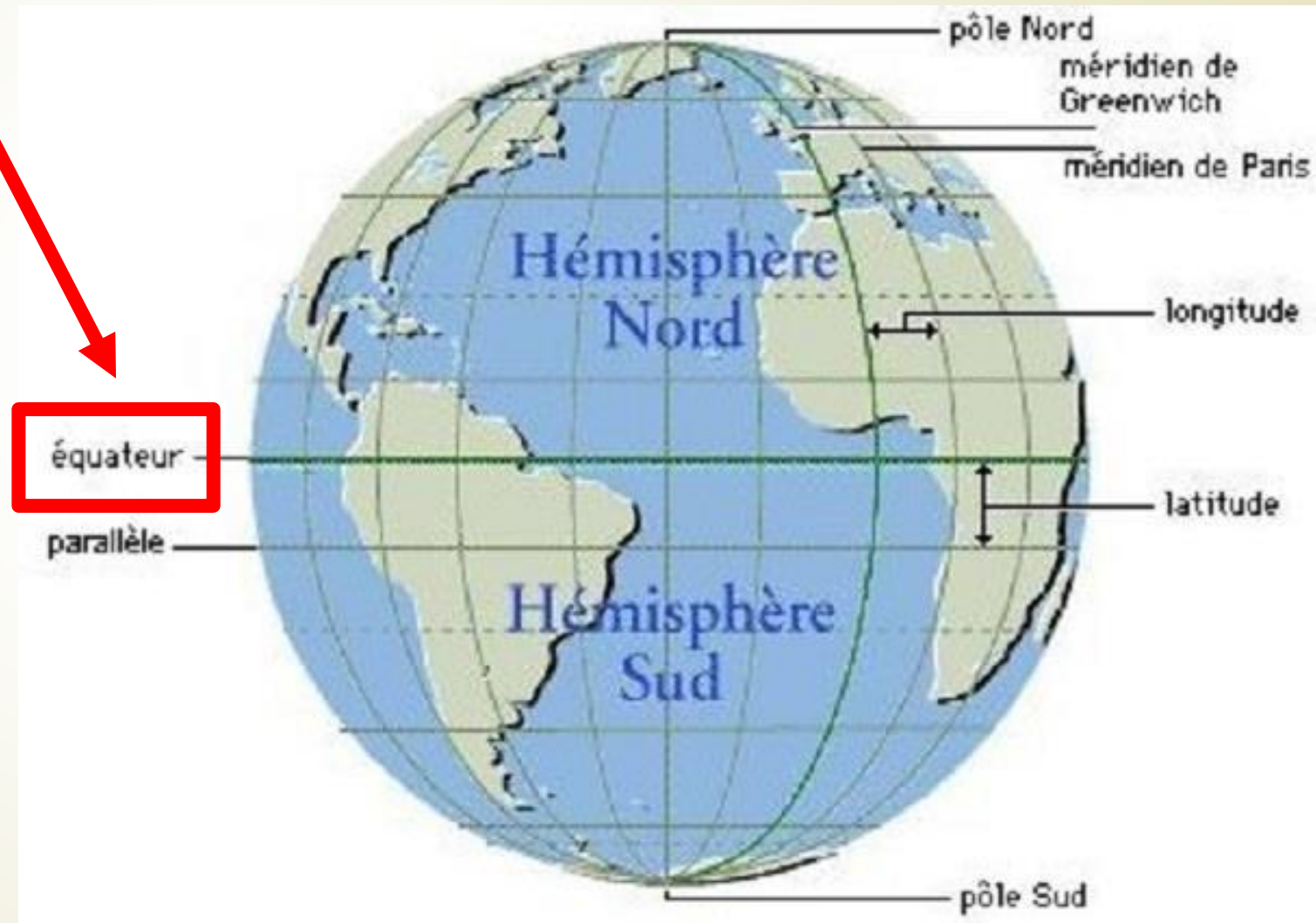
- Globe terrestre (boule), c'est en 3 dimensions
- Carte du monde, c'est en 2 dimensions.



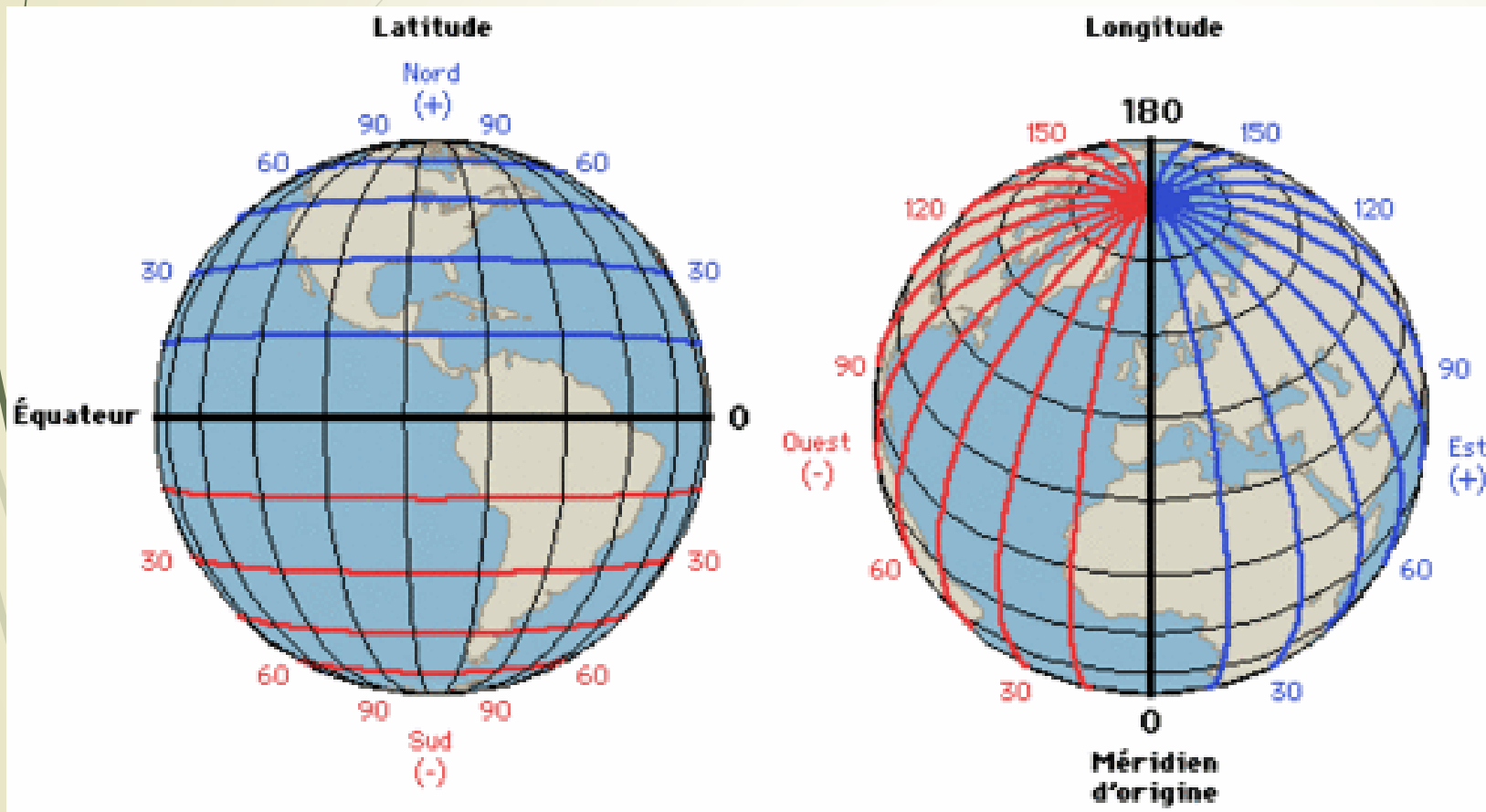
L'équateur et les hémisphères

L'équateur se trouve au centre du globe terrestre et le divise en 2 parties.

- L'hémisphère nord (en haut)
- L'hémisphère sud (en bas)



Les parallèles et méridiens



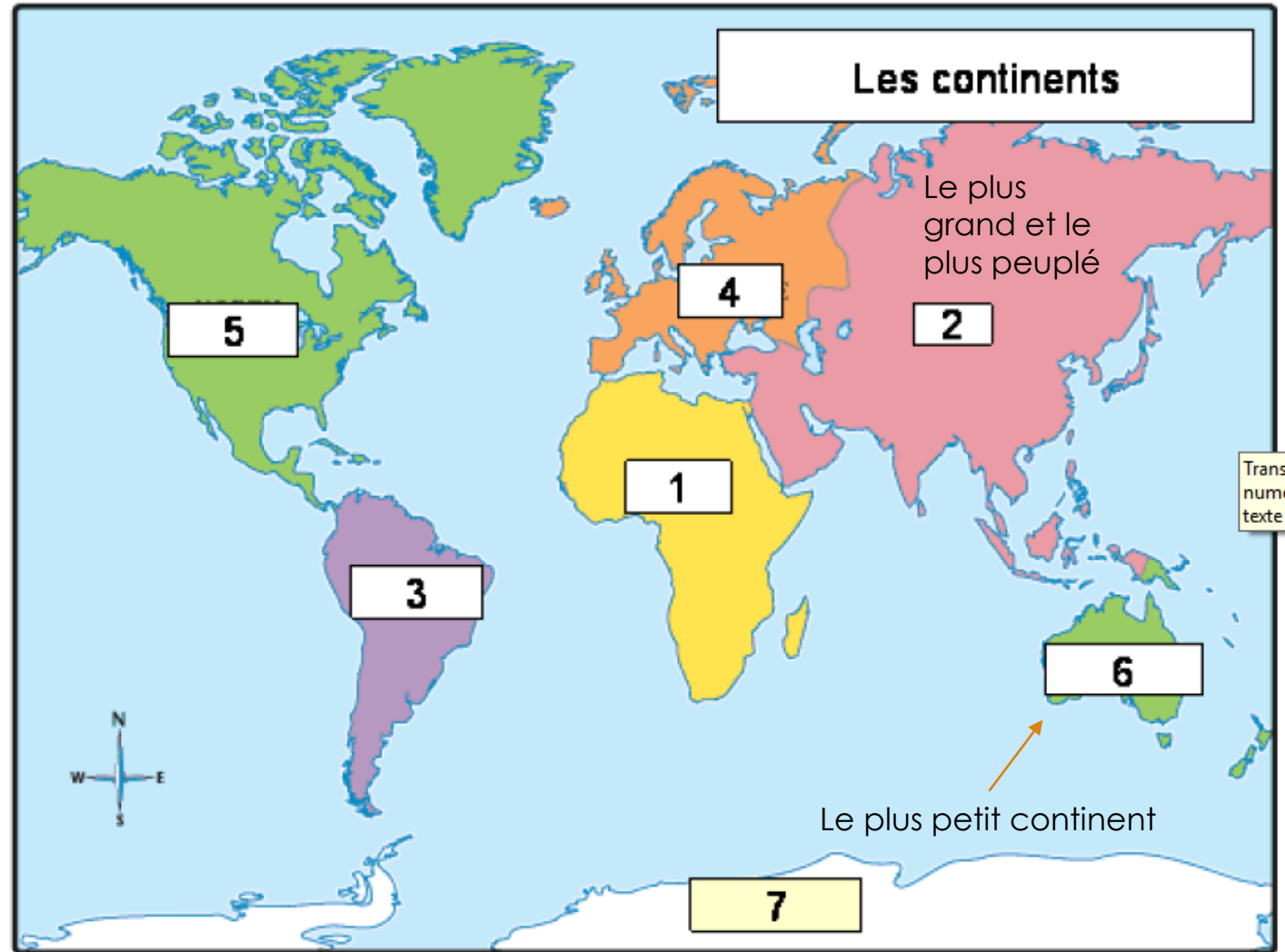
Ce sont des lignes imaginaires tracées sur le globe terrestre et qui te permettent de te situer **exactement** sur le globe terrestre.

Le méridien de Greenwich est le méridien d'origine.

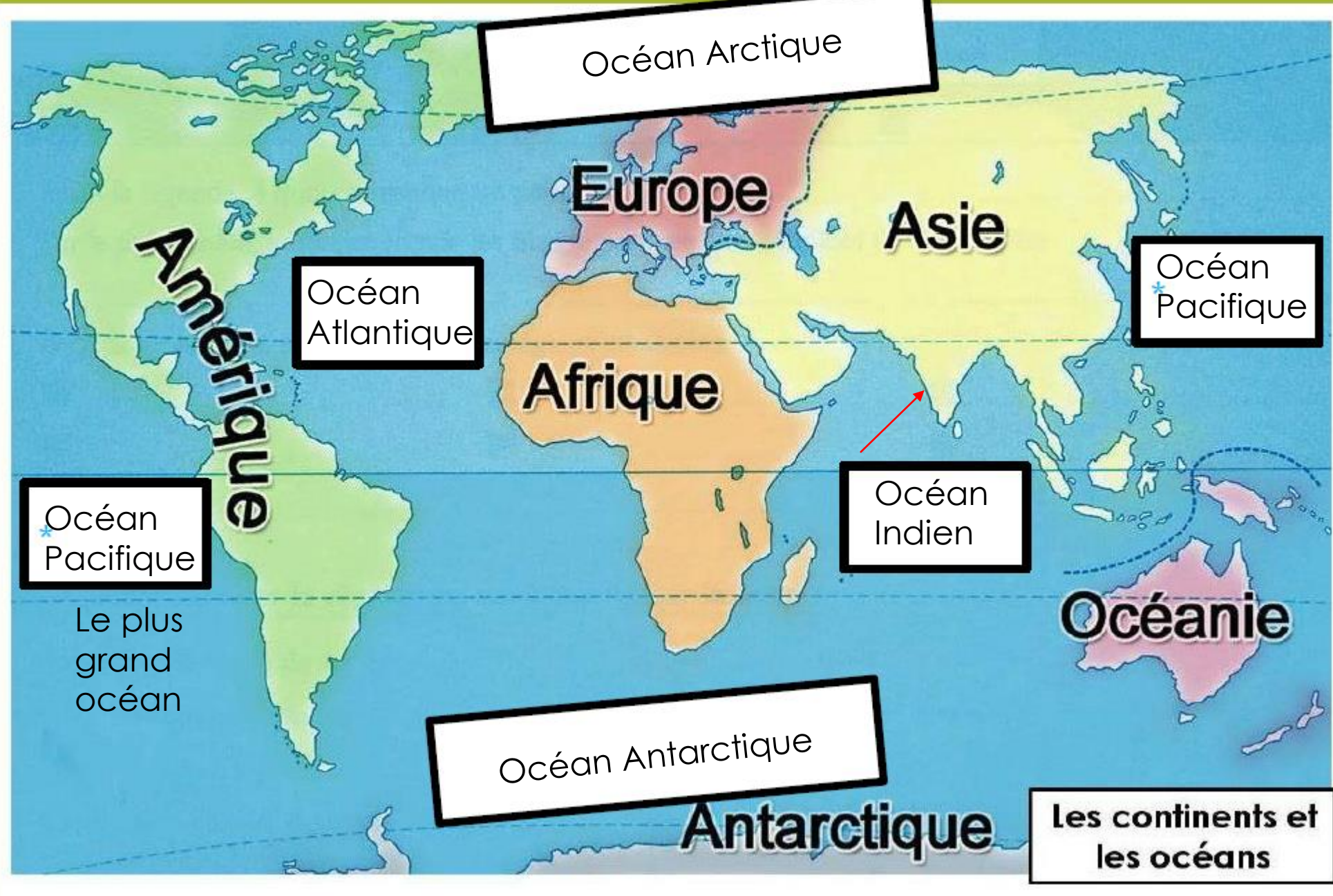
Les continents

Les continents

1. Afrique
2. Asie
3. Amérique du Sud
4. Europe
5. Amérique du Nord
6. Océanie
7. Antarctique



Les océans



Les pays du monde

► Voici la liste en ordre alphabétique de tous les pays du monde :

<https://escaledenuit.com/2017/01/03/nombre-de-pays-monde/>

Selon l'ONU, il y a environ **197 pays** dans le monde.



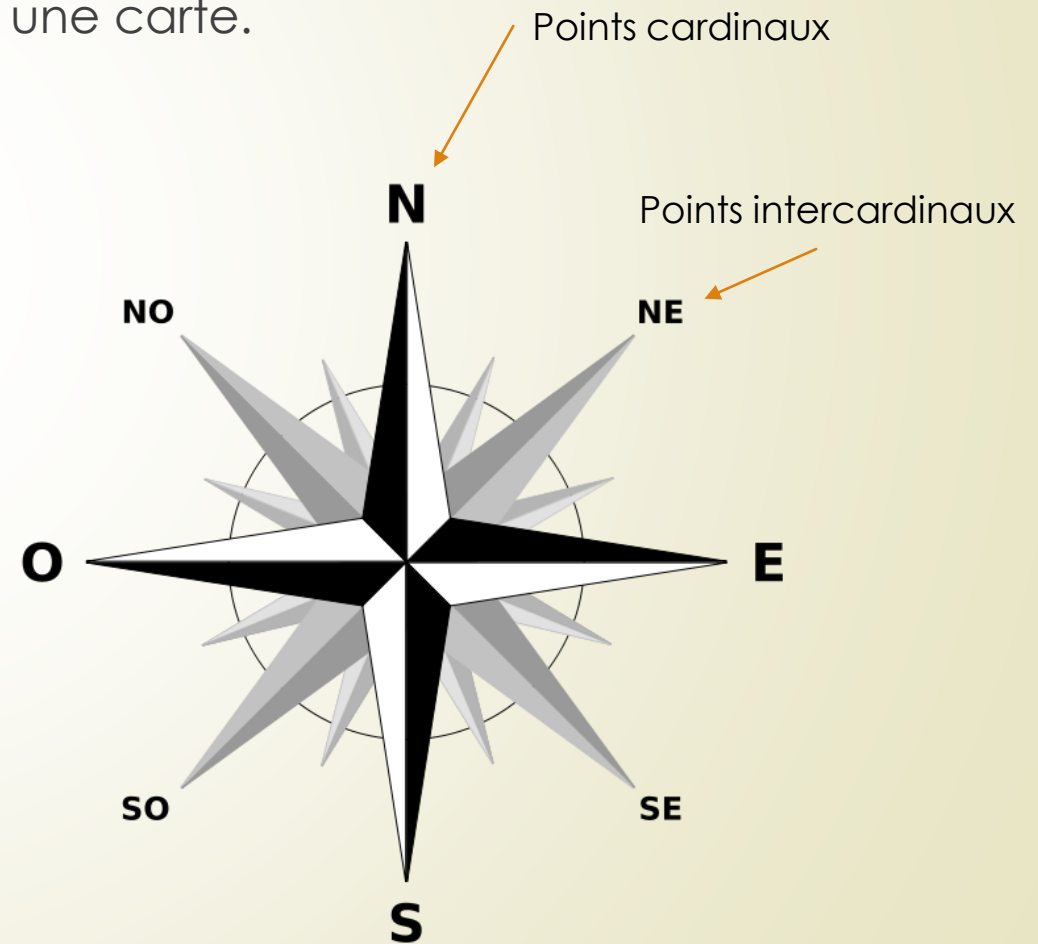
Les pays d'Amérique

- ▶ Seulement en Amérique, on peut compter 35 pays.



La rose des vents

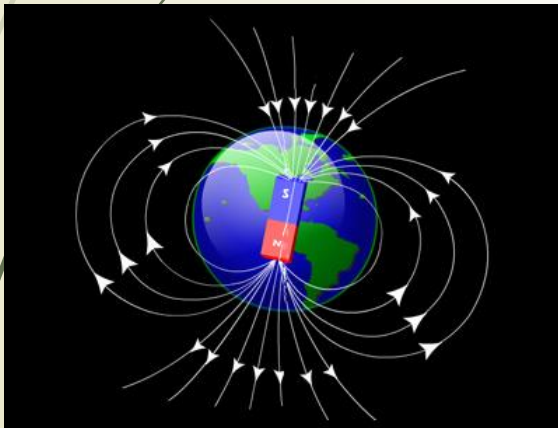
- ▶ La rose des vents permet de s'orienter sur une carte.
- ▶ Le Nord n'est pas toujours vers le HAUT.



Autres moyens de s'orienter...

► La boussole :

Instrument avec une aiguille magnétisée qui s'aligne sur le champ magnétique de la Terre.



► Le compas:

Instrument de navigation qui indique le Nord.

