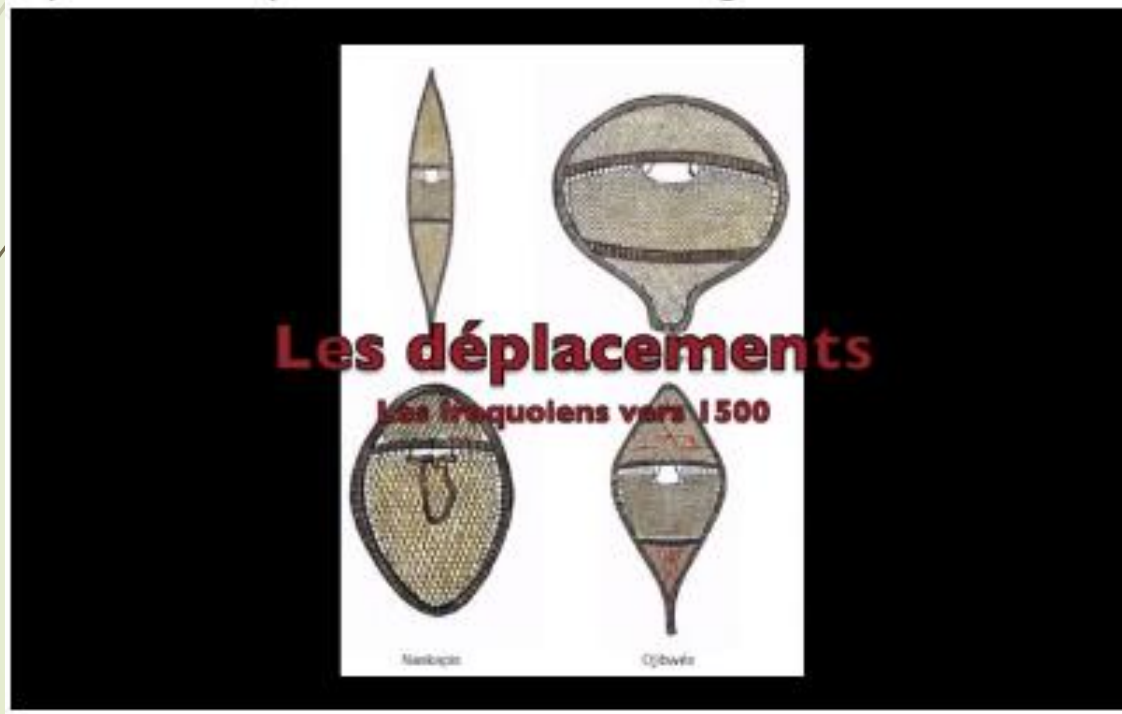



# Le transport

Écouter le vidéo suivant :

<https://www.youtube.com/watch?v=rHuW4cgoly0>



# Le transport



*Les ressources naturelles servent à ...*

- *Se vêtir*
- *Se loger*
- *Se nourrir*
- *Se soigner*
- *Se divertir*

**6**

Coller seulement la partie noire.


**Voies de communication de l'été :**  
Les rivières et les lacs

**Voies de communication l'hiver :**  
Les sentiers forestiers

**Moyen de transport l'hiver :**  
Les raquettes pour ne pas s'enfoncer dans la neige

**Moyen de transport de l'été :**  
Les canots et la marche

# L'hydrographie



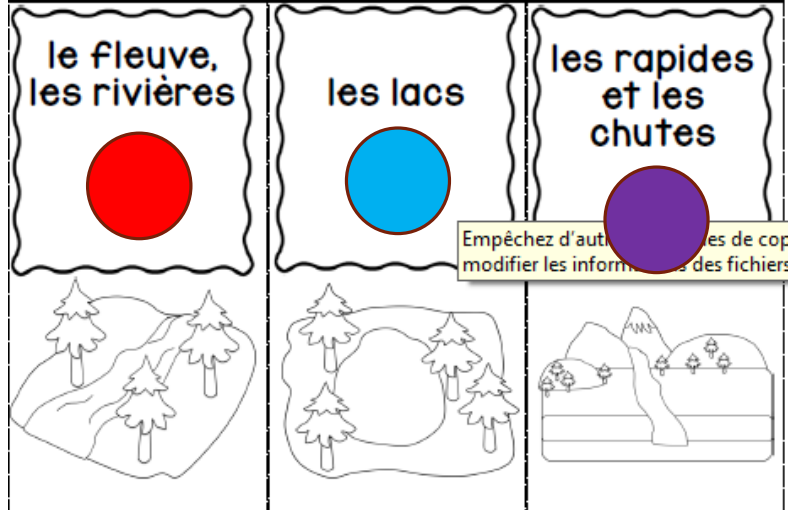
Sur le territoire iroquoien, il y a plusieurs plans d'eau.

- Le fleuve Saint-Laurent
- Les Grands Lacs
- De nombreux lacs et rivières.

Ces cours d'eau peuvent être des atouts, mais aussi des contraintes pour les iroquoiens.

# L'hydrographie

## Atout ou contrainte



Les basses-terres du Saint-Laurent et des Grands Lacs en un coup d'œil.

<b>Relief</b>	Plaines et collines
<b>Hydrographie</b>	Fleuve Saint-Laurent Grands-Lacs : Michigan, Ontario, Supérieur, Huron, Érié Nombreux lacs et rivières
<b>Végétation</b>	Forêt mixte : feuillus (érables) et conifères (sapins)
<b>Climat</b>	Continental humide : hivers longs et froids, étés chauds et courts, précipitation abondantes.
<b>Ressources naturelles</b>	Sol fertile (agriculture) Eau (poissons et navigation) Forêt (bois et animaux)



Coller seulement la partie noire.

Dessiner en bleu les cours d'eau.

- Accès facile au territoire
- Favorise la chasse
- Facile à traverser en canot
- Parfait pour la pêche
- Dangereux
- Déplacements difficiles

À coller au bas de la page.